



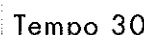
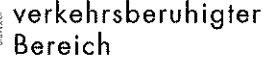




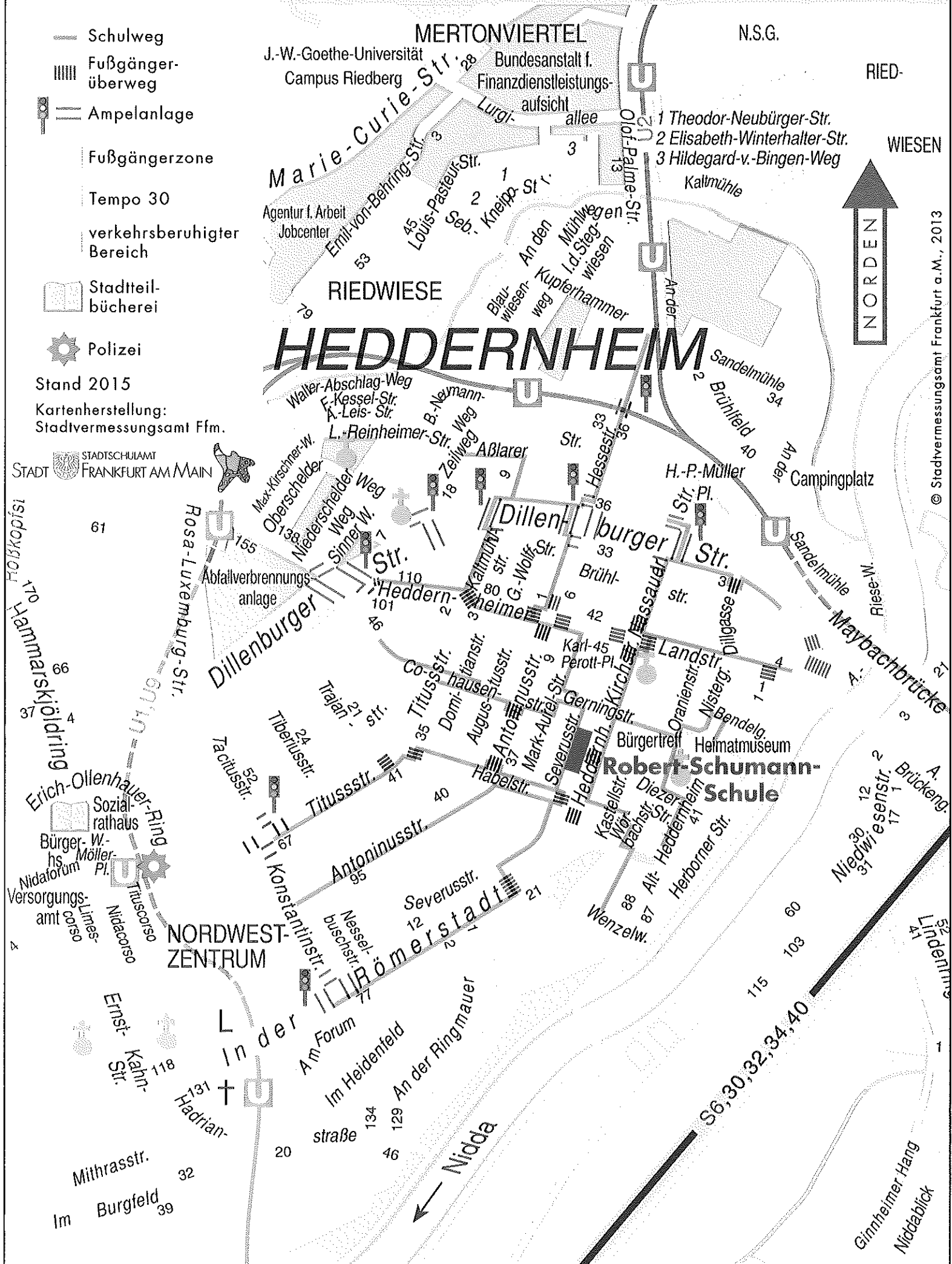
Schulwegplan der Robert-Schumann-Schule

-  Schulweg
-  Fußgängerüberweg
-  Ampelanlage
-  Fußgängerzone
-  Tempo 30
-  verkehrsberuhigter Bereich
-  Stadtteilbücherei
-  Polizei

Stand 2015

Kartenherstellung:
Stadtvermessungsamt Ffm.

STADTSCHULAMT
STADT FRANKFURT AM MAIN



© Stadtvermessungsamt Frankfurt a.M., 2013